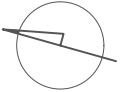
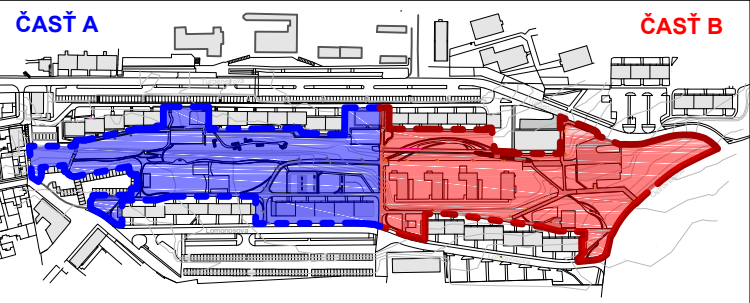



LEGENDA		
	Navrhované chodníky - mlat	213.6 m2
	Navrhované chodníky - zámková dlažba	15.6 m2
	Navrhované chodníky - štrk	126.8 m2
	Odvodňovací žľab s roštom	25 bm

B1	Bezbariérový chodník vo svahu, štrk	46.4 m2
B2	Chodník v záhone, mlat	153.7 m2
B3	Prepojovací chodník, mlat + štrk	140.3 m2
RAMPA	Oceľová rampa, základ zámková dlažba	75.7 m2



Pried začiatkom stavebných a terénnych prác je potrebné vykonať všetky inžinierske siete, aby s nimi nezačali pri práci na kolidovať.

Autor:	Ing. Vladimír Vagaský - Gart Art Javorského 14, Košice			
Vypracoval:	Ing. Vladimír Vagaský, Ing. Ján Dudáš, Jakub Vagaský, MSc.			
Investor:	Mesto Košice Trnava SNP 48/A 040 11 Košice			
Stavba:	REGENERÁCIA VNÚTR BLOKOVÉHO PRIESTORU ULÍC TURGENEVOVA - LOMONOSOVA, KOŠICE			
Miesto stavby:	Sídliisko J.U.H. Lomonosova - Turgenyeva 040 01 Košice IV.			Park:
Stavebný objekt:	SO 02 - VODOPRIEPUSTNÉ PLOCHY			
Výkres:	Vodopriepustné plochy - časť B			Dátum: 1/2021
Mierka:	1 : 400	Rozmery výkresu:	840x297mm	1.2
		Číslo výkresu:		